



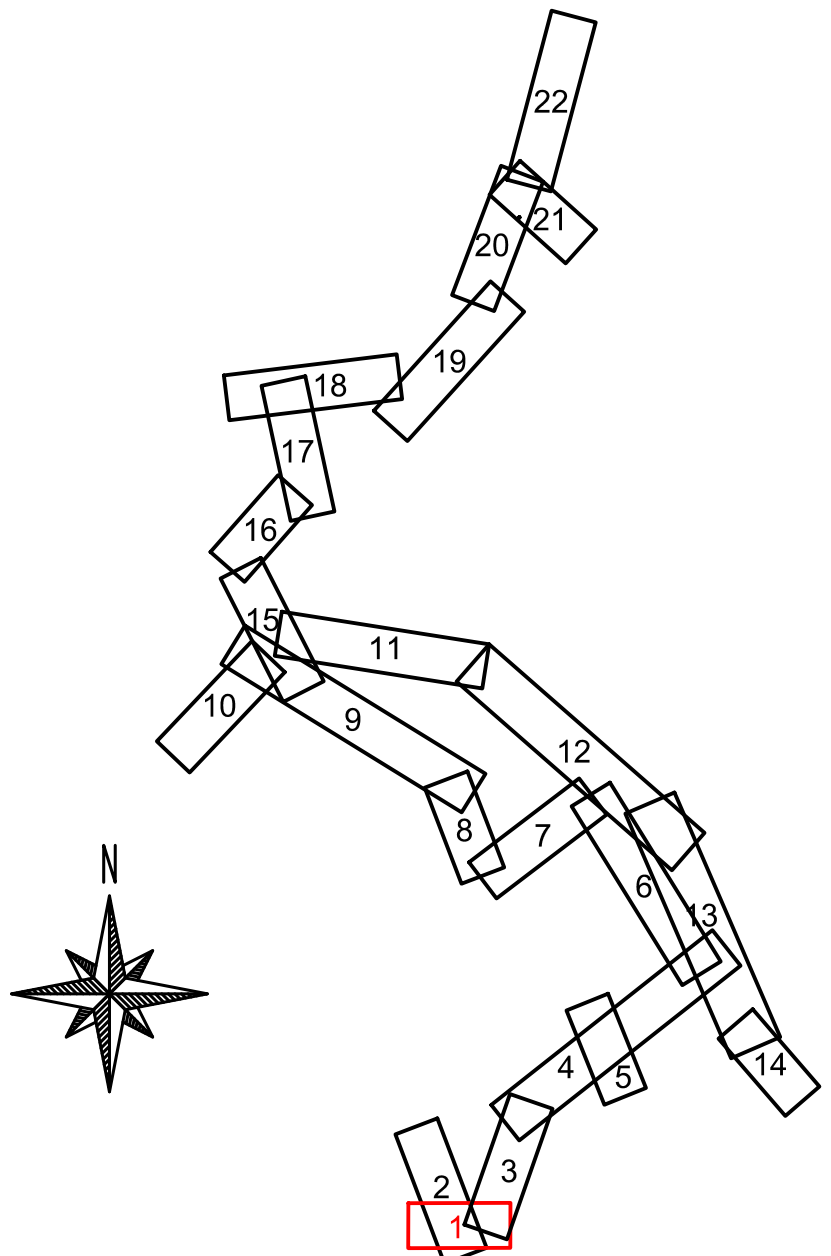



Legenda:

-  Nová BTS
-  Stávající BTS - úprava
-  Stávající BTS
-  Demontáž

Klad listů:



Ministerstvo dopravy Státní fond dopravní infrastruktury			
Orientační schéma:		Razítko oprávněné osoby:	
Podpis:		Datum:	
Revize:	Datum:	Popis:	Kontroloval:
Stavebník/Investor: Adresa:		Správa železnic, státní organizace Dlážděná 1003/7, 110 00 Praha 1	
Zástupce investora: Adresa:		Stavební správa západ Diamond Point, Ke Štvanici 656/3, 186 00, Praha 8 – Karlín	
Zhotovitel díla: Adresa: Kontakt:		IXPROJEKTA s.r.o. Heršpická 813/5 639 00 Brno - Štýřice info@ixprojekta.com	
Zhotovitel objektu: Adresa: Kontakt:		IXPROJEKTA s.r.o. Heršpická 813/5 639 00 Brno - Štýřice info@ixprojekta.com	
Hlavní projektant (HIP): Ing. Roman Skoták		Specialista: Ing. Roman Skoták	Odpovědný projektant: Ing. Roman Skoták
Zpracovatel: Ing. Roman Skoták			
Název stavby/akce: ETCS státní hranice Německo - Dolní Žleb - Kralupy n Vlt. - úprava GSM-R		Označení (S-kód): 5631600114	
Název části: Situční výkresy		Označení zhotovitele: 24045	
Název objektu: Situční výkresy širších vztahů		Označení části: C.1.2	
Název přílohy: Situace stavby 1:10.000, část 01		Označení objektu/komplexu: 1. 201	
Název dílčí části přílohy:		Číslo přílohy: 1. 201	
Kraj: Ústecký, Středočeský	Katastrální území: viz textová část	TUDU:	Paré:
Stupeň dokumentace: ZDS2	Datum zpracování: 01/2025	Formáty: 6x A4	Měřítko: 1:10.000
S-kód: 5 6 3 1 6 0 0 1 1 4	Stupeň dokumentace: Část: 2 0 5 2	Objekt: 1 1 2	Podoblast: 1 1 2 0 1 1 6 0 0